

**SEJAWAT SEBIDANG ATAU PEER REVIEW
KARYA ILMIAH : JURNAL ILMIAH NASIONAL**

Judul Jurnal Ilmiah (Artikel) : Analisis Deformasi Permukaan Menggunakan Metode Dinsar (Differential Interferometry Synthetic Aperture Radar) Pada Studi Kasus Gempabumi Lombok Periode Agustus 2018

Jumlah Penulis : 4

Penulis Jurnal : Muhammad Fikri Azhari, **Karyanto**, Syamsurijal Rasimeng, Bagus Sapto Mulyanto

Status Penulis : Penulis ke 2

Identitas Makalah : a. Nama Jurnal : Jurnal Geofisika Eksplorasi
 b. Nomor/ Volume : 2/6
 c. ISSN : 2685-6182
 d. Edisi (Bulan/Tahun) : Juli / 2020
 e. Penerbit : Jurusan Teknik Geofisika, Fakultas Teknik, Universitas Lampung
 f. Alamat Web Jurnal : <http://jge.eng.unila.ac.id/index.php/geoph/article/view/68>
 g. Terindeks di : -

Kategori Publikasi Jurnal Ilmiah (beri tanda V pada kategori yang tepat) :

Jurnal Nasional Terakreditasi Dikti atau Kemenristekdikti Peringkat 1-2

Jurnal Nasional Berbahasa Inggris atau bahasa resmi PBB terindeks basis data yang diakui Kemenristekdikti atau Terakreditasi Dikti Peringkat 3-4

Jurnal Nasional Terakreditasi Dikti Peringkat 5-6

Jurnal Nasional Tidak Akreditasi (Bisa ditelusuri Online)

Hasil Penilaian Peer Review :

No.	Komponen yang dinilai	Nilai Maksimum Jurnal Ilmiah Nasional :				Nilai yang Diberikan Penilai (NP)
		<input type="checkbox"/> Terakreditasi i Dikti atau Peringkat 1-2	<input checked="" type="checkbox"/> Bahasa Resmi PBB diakui Kemenristekdikti atau Peringkat 3-4	<input type="checkbox"/> Terakreditasi Dikti Peringkat 5-6	<input type="checkbox"/> Tidak Akreditasi Dikti	
a	Kelengkapan unsur isi karya (10%)					1.5
b	Ruang lingkup dan kedalaman pembahasan (30%)					5.5
c	Kecukupan dan kemutakhiran data/ informasi dan metodologi (30%)					5.0
d	Kelengkapan unsur dan kualitas penerbitan (30%)					5.5
Total (100%)						17.5

Catatan Penilaian ARTIKEL oleh Reviewer :

Data up to date. Pembahasan sangat baik & lengkap.

Bandar Lampung, 17/02/2022


REVIEWER : 1/2 (**)

Nama : Dr. Ahmad Zaenudin, M.T.

NIP : 197209281999031001

Unit Kerja : Jurusan Teknik Geofisika, Fakultas Teknik, Unila

Tanda Tangan :



*) dinilai oleh 2 (dua) Reviewer secara terpisah

**) coret yang tidak perlu

**SEJAWAT SEBIDANG ATAU PEER REVIEW
KARYA ILMIAH : JURNAL ILMIAH NASIONAL**

Judul Jurnal Ilmiah (Artikel) : Analisis Deformasi Permukaan Menggunakan Metode Dinsar (Differential Interferometry Synthetic Aperture Radar) Pada Studi Kasus Gempabumi Lombok Periode Agustus 2018

Jumlah Penulis : 4

Penulis Jurnal : Muhammad Fikri Azhari, **Karyanto**, Syamsurijal Rasimeng, Bagus Sapto Mulyanto

Status Penulis : Penulis ke 2

Identitas Makalah : a. Nama Jurnal : Jurnal Geofisika Eksplorasi
 b. Nomor/ Volume : 2/6
 c. ISSN : 2685-6182
 d. Edisi (Bulan/Tahun) : Juli / 2020
 e. Penerbit : Jurusan Teknik Geofisika, Fakultas Teknik, Universitas Lampung
 f. Alamat Web Jurnal : <http://jge.eng.unila.ac.id/index.php/geoph/article/view/68>
 g. Terindeks di : -

Kategori Publikasi Jurnal Ilmiah (beri tanda V pada kategori yang tepat) :

Jurnal Nasional Terakreditasi Dikti atau Kemenristekdikti Peringkat 1-2

Jurnal Nasional Berbahasa Inggris atau bahasa resmi PBB terindeks basis data yang diakui Kemenristekdikti atau Terakreditasi Dikti Peringkat 3-4

Jurnal Nasional Terakreditasi Dikti Peringkat 5-6

Jurnal Nasional Tidak Akreditasi (Bisa ditelusuri Online)

Hasil Penilaian Peer Review :


No.	Komponen yang dinilai	Nilai Maksimum Jurnal Ilmiah Nasional :				Nilai yang Diberikan Penilai (NP)
		<input type="checkbox"/> Terakreditasi i Dikti atau Peringkat 1-2	<input checked="" type="checkbox"/> Bahasa Resmi PBB diakui Kemenristekdikti atau Peringkat 3-4	<input type="checkbox"/> Terakreditasi Dikti Peringkat 5-6	<input type="checkbox"/> Tidak Akreditasi Dikti	
a	Kelengkapan unsur isi karya (10%)					2
b	Ruang lingkup dan kedalaman pembahasan (30%)					6
c	Kecukupan dan kemutakhiran data/ informasi dan metodologi (30%)					6
d	Kelengkapan unsur dan kualitas penerbitan (30%)					5,5
Total (100%)						19,5

Catatan Penilaian ARTIKEL oleh Reviewer :

Penulisan dan penempatan gelar. Kualitas gambar bagus

Bandar Lampung, 23-2-2022

REVIEWER : 1/2 (**)

Nama : Dr. Ir. Nandi Haerudin, S.Si., M.Si.
 NIP : 197509112000121000
 Unit Kerja : Jurusan Teknik Geofisika, Fakultas Teknik, Unila
 Tanda Tangan : 

*) dinilai oleh 2 (dua) Reviewer secara terpisah
 **) coret yang tidak perlu

**SURAT KETERANGAN
NILAI GABUNGAN PEER REVIEW
KARYA ILMIAH : JURNAL ILMIAH NASIONAL**

Yang bertanda tangan di bawah ini:

Nama : Dr. Eng. Ir. Helmy Fitriawan, S.T. M.Sc.
NIP : 197509282001121002
Jabatan : Dekan
Unit Kerja : Fakultas Teknik Universitas Lampung

Dengan ini menerangkan bahwa:

Judul Jurnal Ilmiah : Analisis Deformasi Permukaan Menggunakan Metode Dinsar (Differential Interferometry Synthetic Aperture Radar) Pada Studi Kasus Gempabumi Lombok Periode Agustus 2018 (Artikel)
Jumlah Penulis : 4 orang
Penulis Jurnal Ilmiah : Muhammad Fikri Azhari, **Karyanto**, Syamsurijal Rasimeng, Bagus Sapto Mulyanto
Status Penulis : Penulis ke 2
Identitas Makalah : a. Nama Jurnal : Jurnal Geofisika Eksplorasi
b. Nomor/ Volume : 2/6
c. ISSN : 2685-6182
d. Edisi (Bulan/Tahun) : Juli/ 2020
e. Penerbit : Jurusan Teknik Geofisika, Fakultas Teknik, Universitas Lampung
f. Alamat Web Jurnal : <http://jge.eng.unila.ac.id/index.php/geoph/article/view/68>
g. Terindeks di : SINTA S4


Kategori Publikasi Jurnal Ilmiah : Jurnal Nasional Terakreditasi Dikti atau Kemenristekdikti Peringkat 1-2
(beri tanda V pada kategori yang tepat) Jurnal Nasional Berbahasa Inggris atau bahasa resmi PBB terindeks basis data yang diakui Kemenristekdikti atau Terakreditasi Dikti Peringkat 3-4
 Jurnal Nasional Terakreditasi Dikti Peringkat 5-6
 Jurnal Nasional Tidak Akreditasi (Bisa ditelusuri Online)

Hasil Penilaian Peer Review :

No.	Komponen yang dinilai	Nilai Reviewer 1	Nilai Reviewer 2	Nilai Rata-Rata
		Dr. Ahmad Zaenudin, M.T.	Dr.Ir. Nandi Haerudin, S.Si., M.Si.	
a.	Kelengkapan unsur isi karya (10%)	1,50	2,00	1,75
b.	Ruang lingkup dan kedalaman pembahasan (30%)	5,50	6,00	5,75
c.	Kecukupan dan kemutakhiran data/ informasi dan metodologi (30%)	5,00	6,00	5,50
d.	Kelengkapan unsur dan kualitas penerbitan (30%)	5,50	5,50	5,50
Total (100%)		17,50	19,50	18,50

Nilai Pengusul = BP x NP = 18,50 x 40%:3 = 2,47

Ket : Bobot Peran (BP) : Sendiri = 1; Ketua = 0,6; Anggota = 0,4 dibagi jumlah anggota



Bandar Lampung, 28 Maret 2022
Dekan,

Dr. Eng. Ir. Helmy Fitriawan, S.T. M.Sc.
NIP. 197509282001121002